









 Via Bernardo Celentano, 20132 Milano

	1. Procedi in direzione <b>sudovest</b> da <b>Via Padre Placido Riccardi</b> verso <b>Viale Don Luigi Orione</b>	130 m 130 m (totale)
	2. Continua su <b>Via Privata Derna</b> Circa 1 min	400 m 550 m (totale)
	3. Continua su <b>Largo Tel Aviv</b>	83 m 600 m (totale)
	4. Svoltata a sinistra per rimanere su <b>Largo Tel Aviv</b>	23 m 650 m (totale)
	5. Continua su <b>Via Bruno Cesana</b>	200 m 850 m (totale)
	6. Prosegui dritto su <b>Via Palmanova</b>	34 m 850 m (totale)
	7. Svoltata a sinistra per rimanere su <b>Via Palmanova</b> Circa 3 min	2,5 km 3,3 km (totale)
	8. Prendi l'uscita per <b>A51</b> Circa 2 min	1,5 km 4,8 km (totale)
	9. Svoltata leggermente a destra e imbocca <b>Tangenziale Nord/A52</b> (indicazioni per <b>Torino/Como/Lecco</b> ) <b>Strada a pedaggio parziale</b> Circa 4 min	4,4 km 9,2 km (totale)
	10. Prendi l'uscita per <b>A4/E64</b> verso <b>Torino/Monza/Sant'Alessandro</b> Circa 9 min	12,6 km 21,8 km (totale)
	11. Prendi l'uscita per <b>A8</b> <b>Strada a pedaggio parziale</b> Circa 19 min	31,2 km 53,0 km (totale)
	12. Prendi l'uscita a sinistra e imbocca <b>A8dir</b> <b>Strada a pedaggio</b> Circa 8 min	12,0 km 65,1 km (totale)
	13. Prendi l'uscita <b>Sesto Calende-Vergiate</b> verso <b>Vergiate</b> <b>Strada a pedaggio parziale</b> Circa 2 min	850 m 65,9 km (totale)
	14. Entra in <b>SS33</b>	350 m 66,2 km (totale)
	15. Mantieni la destra al bivio, segui le indicazioni per <b>Vergiate/SS33/Milano</b> Continua a seguire la SS33 Circa 1 min	800 m 67,0 km (totale)
	16. Svoltata a sinistra e imbocca <b>Via Corgeno</b>	86 m 67,1 km (totale)
	17. Prendi la 1a a destra in corrispondenza di <b>Via Don Enrico Locatelli/SP17</b> Continua a seguire la SP17 Attraversa 1 rotonda Circa 4 min	2,5 km 69,6 km (totale)
	18. Svoltata a sinistra e imbocca <b>Via Somma Lombardo</b> Circa 2 min	1,1 km 70,7 km (totale)
	19. Svoltata leggermente a destra e imbocca <b>Piazza San Martino/SP44</b>	1,5 km

 Continua a seguire la SP44  
Circa 3 min 72,2 km (totale)

 20. Svolta a destra e imbocca **Via Davide Fè** 110 m  
72,4 km (totale)

 Via Davide Fè

---

Queste indicazioni stradali servono solo per pianificare il viaggio. Le condizioni stradali potrebbero differire dai risultati delle mappe a causa di lavori in corso, traffico, meteo o altri eventi. Pianifica il tuo percorso considerando questi fattori. Rispetta la segnaletica stradale.

Map data ©2011 Tele Atlas